

Département de la VENDEE
COMMUNE DES SABLES D'OLONNE

LOTISSEMENT des ROSES

en 65 lots

(Permis d'Aménager n° 085 194 16 A0001)

Réalisé par:

Ville des Sables d'Olonne

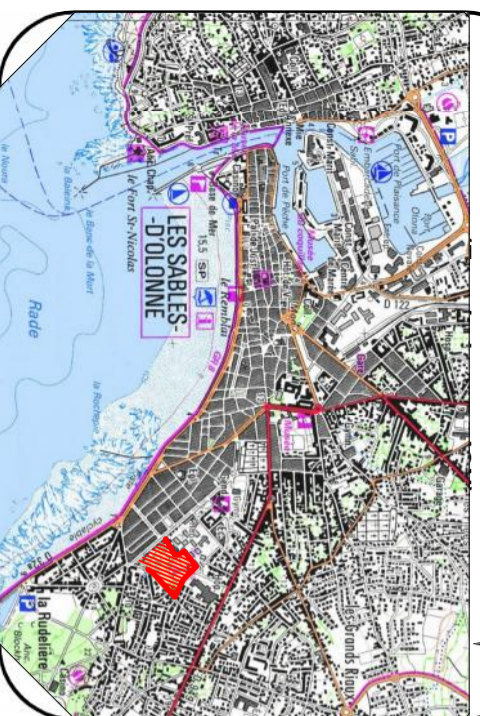
**PLAN DE VENTE
LOT 33**

Superficie: 193m²

Cadastre: AR n°1159

Surface de Plancher Maximum: 232m²

PLAN DE SITUATION



LOCALISATION DU LOT



Maire d'Ouvrage:

Ville des SABLES D'OLONNE

Hôtel de ville
21 Place du Polu de France
85100 LES SABLES D'OLONNE
Tél : 02.51.23.16.00



Plan dressé par:

Cabinet Alain GARCIA
Géomètre-Expert DPLG

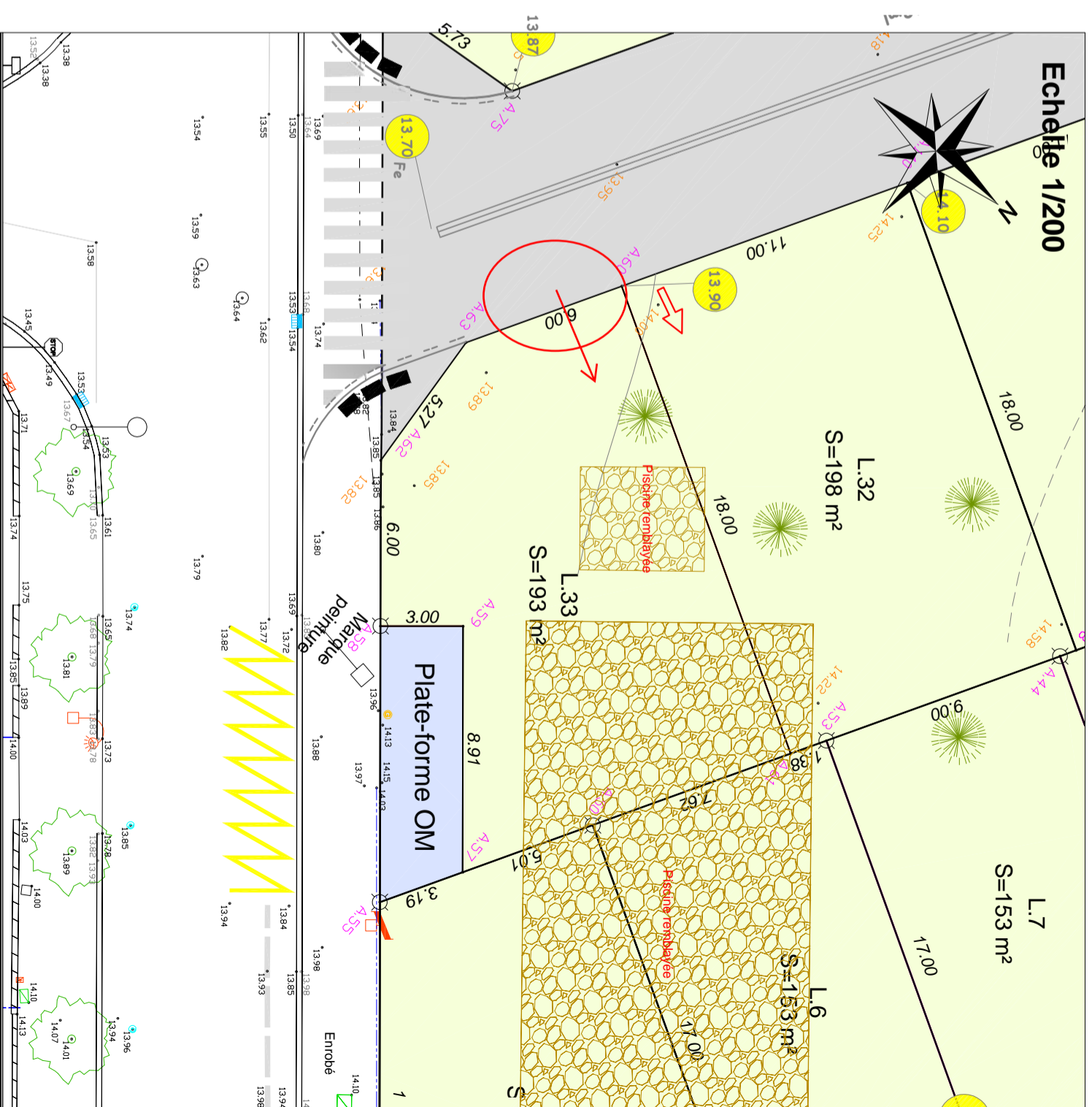
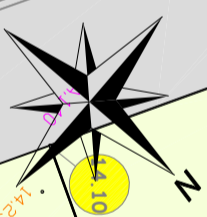
11, Boulevard Arago
85100 LES SABLES D'OLONNE
Tél : 02.51.95.11.01
Email : garciageo.be@wanadoo.fr

Référence: 4154

Date: 31/01/2017

maj:

Echelle 1/200



LEGENDE

NIVELLEMENT : Rattaché au NGF

• 15,26 Points de niveau relevés le 23-09-2016

A1 Sommet de parcelle

BORNAGE

26.57 Cotation périmétrique

○ Borne nouvelle

○ Piquet

○ Borne existante

○ Clou darpenlage (spit)

DIVERS

➔ Accès garage obligatoire



■ Ancienne piscine remblayée

--- Canalisations d'eau potable abandonnées

--- Côte de niveau projet



Nota: * Les bornes en façade des voies à créer et en fond de lot sont implantées en limite ou décalées suivant les indications portées au plan.